

«Утверждено

постановлением Администрации г. Твери

от « ____ » _____ 202_г. № _____ »



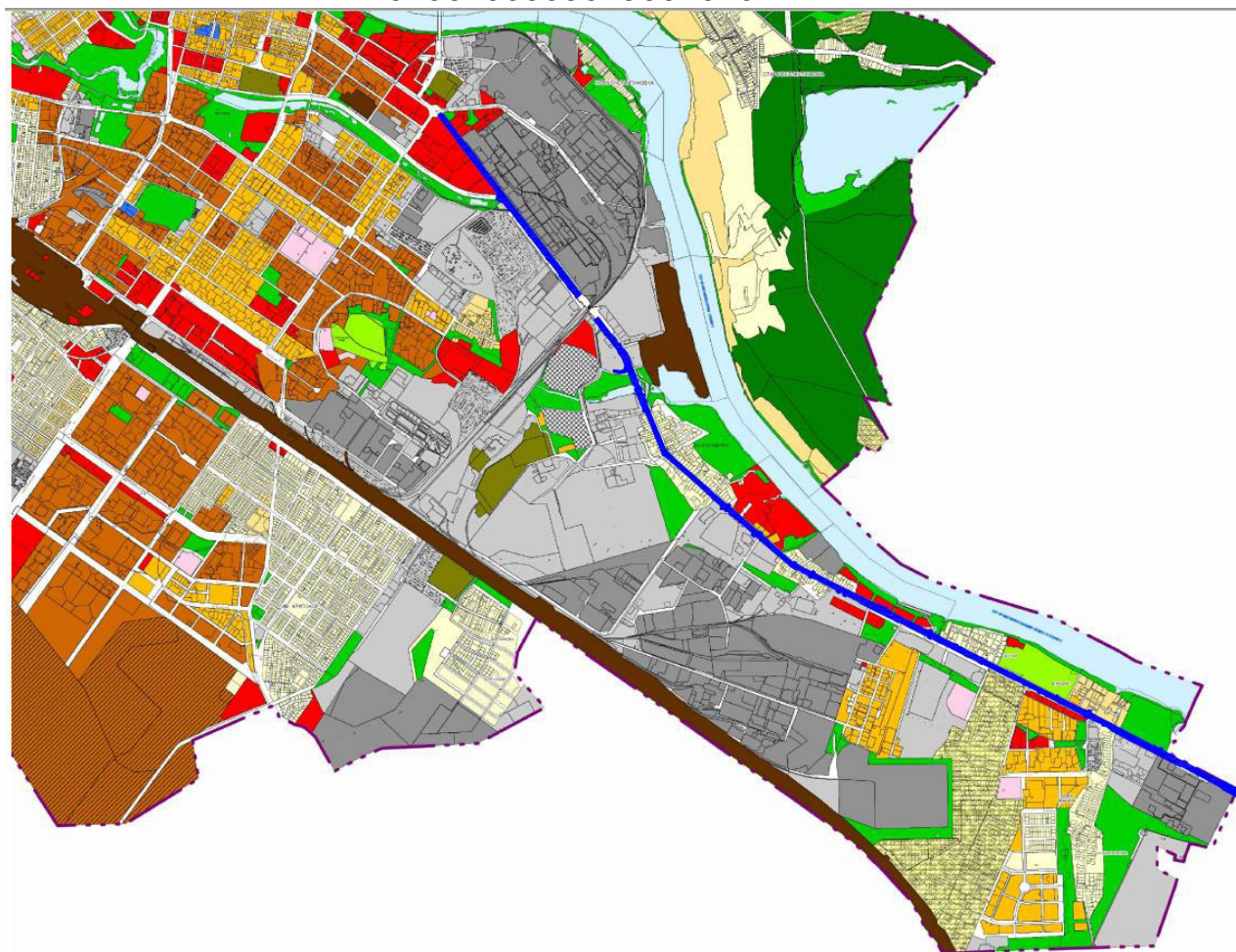
Российская Федерация
Общество с ограниченной ответственностью
«ТРАНСПРОЕКТ»

**ДОКУМЕНТАЦИИ ПО ПЛАНИРОВКЕ ТЕРРИТОРИИ ЛИНЕЙНОГО
ОБЪЕКТА «РЕКОНСТРУКЦИЯ МОСКОВСКОГО ШОССЕ (ВЪЕЗД
В ГОРОД). ПУСКОВЫЕ КОМПЛЕКСЫ № 2, 3, 4 (В Т.Ч. ПИР) В
МОСКОВСКОМ РАЙОНЕ ГОРОДА ТВЕРИ»**

**Проект межевания территории
«Основная часть проекта межевания территории.
Чертежи межевания территории.»**

Том 6

0136200003619002043-ПМТ 2



Воронеж 2020



Российская Федерация
Общество с ограниченной ответственностью
«ТРАНСПРОЕКТ»

**ДОКУМЕНТАЦИИ ПО ПЛАНИРОВКЕ ТЕРРИТОРИИ ЛИНЕЙНОГО
ОБЪЕКТА «РЕКОНСТРУКЦИЯ МОСКОВСКОГО ШОССЕ (ВЪЕЗД
В ГОРОД). ПУСКОВЫЕ КОМПЛЕКСЫ № 2, 3, 4 (В Т.Ч. ПИР) В
МОСКОВСКОМ РАЙОНЕ ГОРОДА ТВЕРИ»**

Проект межевания территории.
«Основная часть проекта межевания территории.
Чертежи межевания территории.»

Том 6

0136200003619002043-ПМТ 2

Директор

К.Н. Романов

Главный инженер проекта

А.А. Занин

Индв. № подл.	
Подп. и дата	
Взам. инв. №	

Воронеж 2020

Содержание тома 6

Обозначение	Наименование	Примечание
0136200003619002044-ПМТ 2 - С	Содержание тома 6	2
0136200003619002044-ПМТ 2 - СД	Состав документации по планировке территории	3
0136200003619002044-ПМТ 2 – Г1	Чертеж межевания территории	4

Инв. № подл.	Подп. и дата	Взам. инв.	0136200003619002044 - ПМТ 2 - С								
			Изм.	Кол.уч.	Лист	№ док	Подп.	Дата			
			Разраб.		Остриков		10.01.20	Стадия	Лист	Листов	
			Пров.		Занин		10.01.20				ПМТ
			Содержание тома 6						ООО «ТРАНСПРОЕКТ»		

Состав документации по планировке территории

Обозначение	№ тома	Наименование	Примечание
Проект планировки территории			
0136200003619002044-ППТ 1	Том 1	Раздел 1 «Проект планировки территории. Графическая часть»	
0136200003619002044-ППТ 2	Том 2	Раздел 2 «Положение о размещении линейных объектов»	
0136200003619002044-ППТ3	Том 3	Раздел 3 «Материалы по обоснованию проекта планировки территории. Графическая часть»	
0136200003619002044-ППТ4	Том 4	Раздел 4 «Материалы по обоснованию проекта планировки территории. Пояснительная записка»	
Проект межевания территории			
0136200003619002044-ПМТ1	Том 5	«Основная часть проекта межевания территории. Текстовая часть»	
0136200003619002044-ПМТ2	Том 6	«Основная часть проекта межевания территории. Чертежи межевания территории»	
0136200003619002044-ПМТ3	Том 7	«Материалы по обоснованию проекта межевания территории»	

Согласовано

Взам. инв. №

Подп. и дата

Инв. № подл.

0136200003619002044 - ПМТ 2 - СД					
Изм.	Кол.уч.	Лист	№ док	Подп.	Дата
Разраб.		Остриков			100120
Пров.		Занин			100120
Н.контр.		Занин			100120
Состав документации по планировке территории					
Стадия			Лист	Листов	
ПМТ				1	
ООО «ТРАНСПРОЕКТ»					

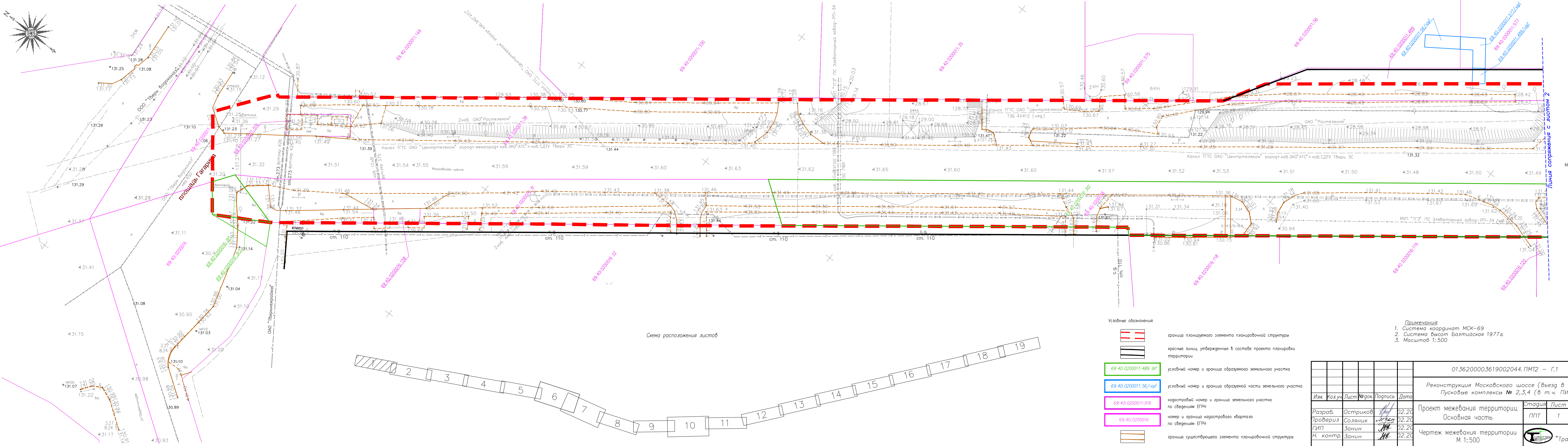



Схема расположения листов



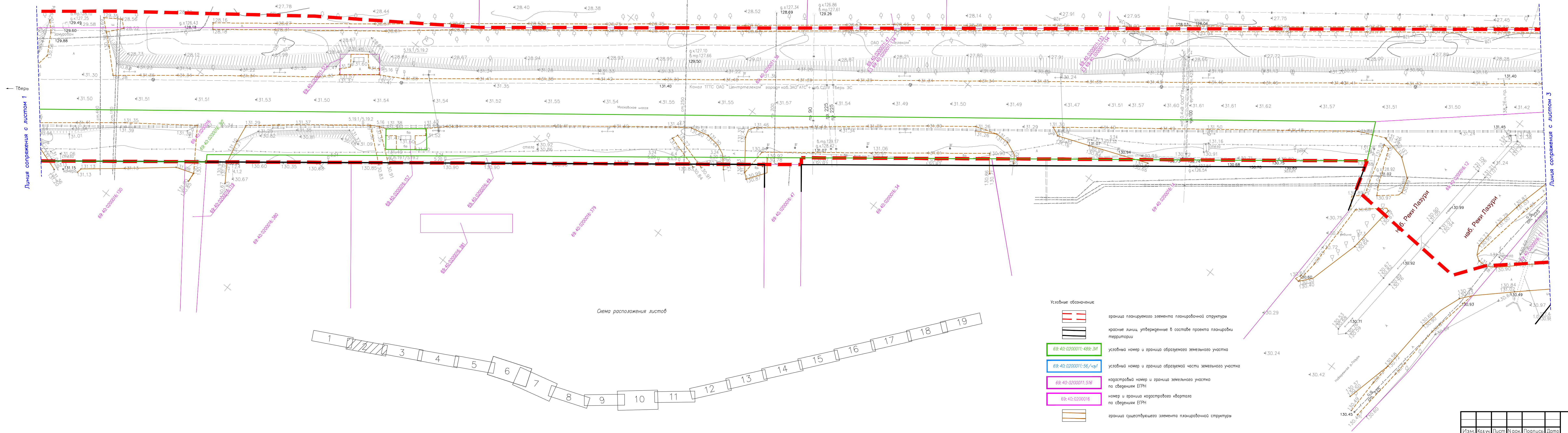
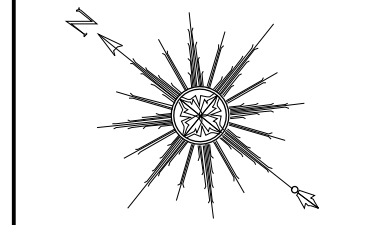
- Условные обозначения
- граница планируемого элемента планировочной структуры
 - красные линии, утвержденные в составе проекта планировки территории
 - условный номер и граница образуемого земельного участка
 - условный номер и граница образуемой части земельного участка
 - кадастровый номер и граница земельного участка по сведениям ЕГРН
 - номер и граница кадастрового квартала по сведениям ЕГРН
 - граница существующего элемента планировочной структуры








- Примечания:
1. Система координат МСК-69
 2. Система высот Балтийская 1977г.
 3. Масштаб 1:500

0136200003619002044. ПМ12 – Г.1									
Реконструкция Московского шоссе (въезд в город). Пусковые комплексы № 2,3,4 (в т.ч. ПИР)									
Изм.	Кол.уч.	Лист	Взнос	Подпись	Дата	Проект межевания территории. Основная часть	Стадия	Лист	Листов
Разраб.	Остриков	02.20					ППТ	1	20
Проверил	Соляник	02.20							
ГИП	Занин	02.20							
Н. контр.	Занин	02.20				Чертеж межевания территории М 1:500			



Согласовано
Взам. инд. №
Подпись и дата
Инв. № подл.

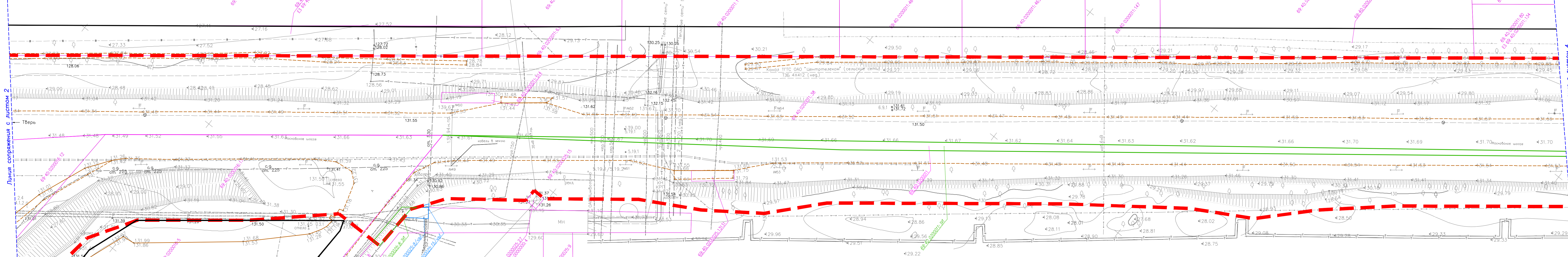
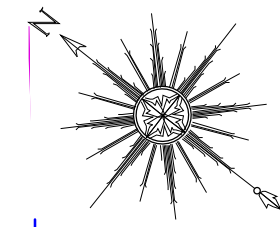


- Условные обозначения:
-  граница планируемого элемента планировочной структуры
 -  красные линии, утвержденные в составе проекта планировки территории
 -  69:40:0200016:489:31 условный номер и граница образуемого земельного участка
 -  69:40:0200016:56/чз1 условный номер и граница образуемой части земельного участка
 -  69:40:0200016:516 кадастровый номер и граница земельного участка по сведениям ЕГРН
 -  69:40:0200016 номер и граница кадастрового квартала по сведениям ЕГРН
 -  граница существующего элемента планировочной структуры

Согласовано
Взам. инж. Н
Подпись и дата
Инж. Н. погр.

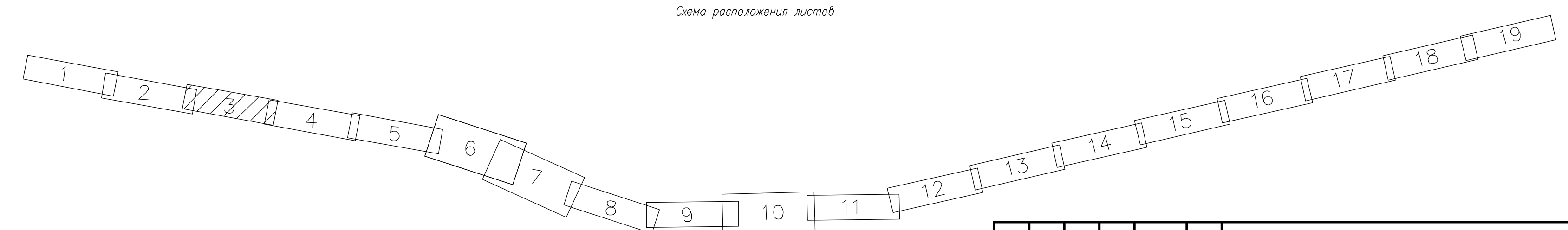
Изм.	Кол-во	Лист	№ док.	Подпись	Дата

0136200003619002044.ПМТ2 - Г.1

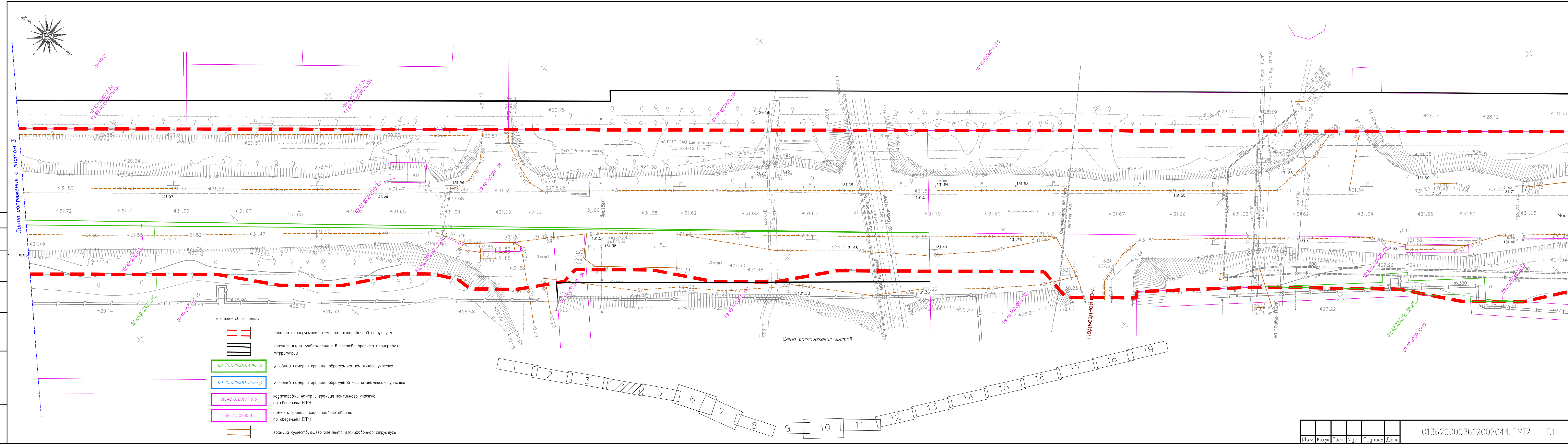
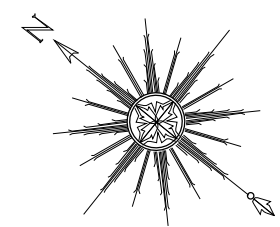


Условные обозначения:

- граница планируемого элемента планировочной структуры
- красные линии, утвержденные в составе проекта планировки территории
- условный номер и граница образуемого земельного участка
- условный номер и граница образуемой части земельного участка
- кадастровый номер и граница земельного участка по сведениям ЕФРН
- номер и граница кадастрового квартала по сведениям ЕФРН
- граница существующего элемента планировочной структуры










Согласовано
Взам. инж. Н
Подпись и дата
Имя, N листа



Линия сопряжения с листом 3

Линия сопряжения с листом 5

- Условные обозначения:
-  граница планируемого элемента планировочной структуры
 -  красные линии утвержденные в составе проекта планировки территории
 -  условный номер и граница образуемого земельного участка
 -  условный номер и граница образуемой части земельного участка
 -  кадастровый номер и граница земельного участка по сведениям ЕГРН
 -  номер и граница кадастрового квартала по сведениям ЕГРН
 -  граница существующего элемента планировочной структуры




Согласовано
Инв. N подл. Подпись и дата Взам. инв. N








Изм.	Кол-во	Лист	№ док.	Подпись	Дата
		4			

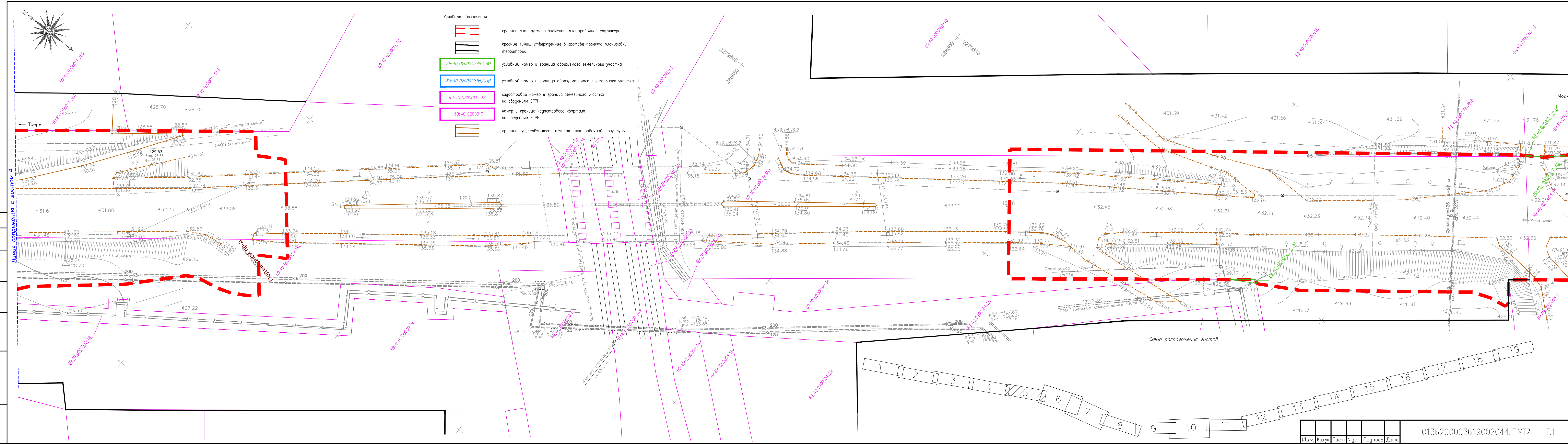
0136200003619002044.ПМТ2 - Г.1

Лист 4
Формат А4х5



Условные обозначения

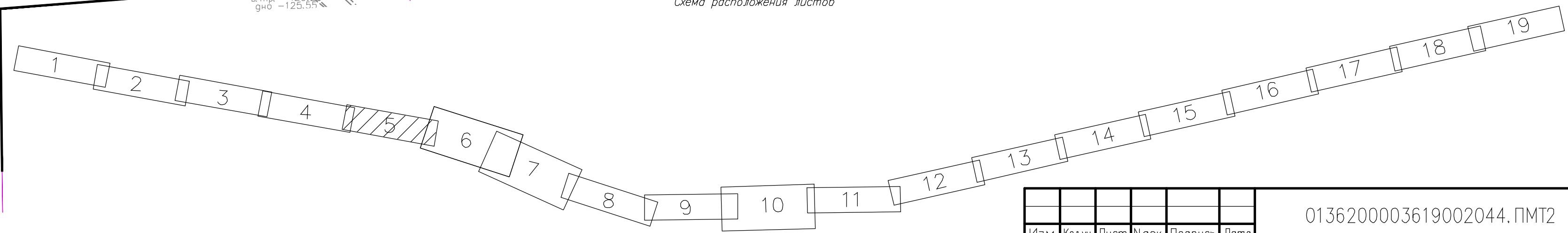
-  граница планируемого элемента планировочной структуры
-  красные линии, утвержденные в составе проекта планировки территории
-  69:40:0200011:489:3П условный номер и граница образуемого земельного участка
-  69:40:0200011:56/ча1 условный номер и граница образуемой части земельного участка
-  69:40:0200011:516 кадастровый номер и граница земельного участка по сведениям ЕГРН
-  69:40:0200016 номер и граница кадастрового квартала по сведениям ЕГРН
-  граница существующего элемента планировочной структуры



Линия сопряжения с листом 4

Линия сопряжения с листом 6

Согласовано
И.В. Н. подл. Подпись и дата Взам. инв. №



Изм.	Кол.	Лист	№ док.	Подпись	Дата

0136200003619002044.ПМТ2 - Г.1

Лист 5

Формат А4х5

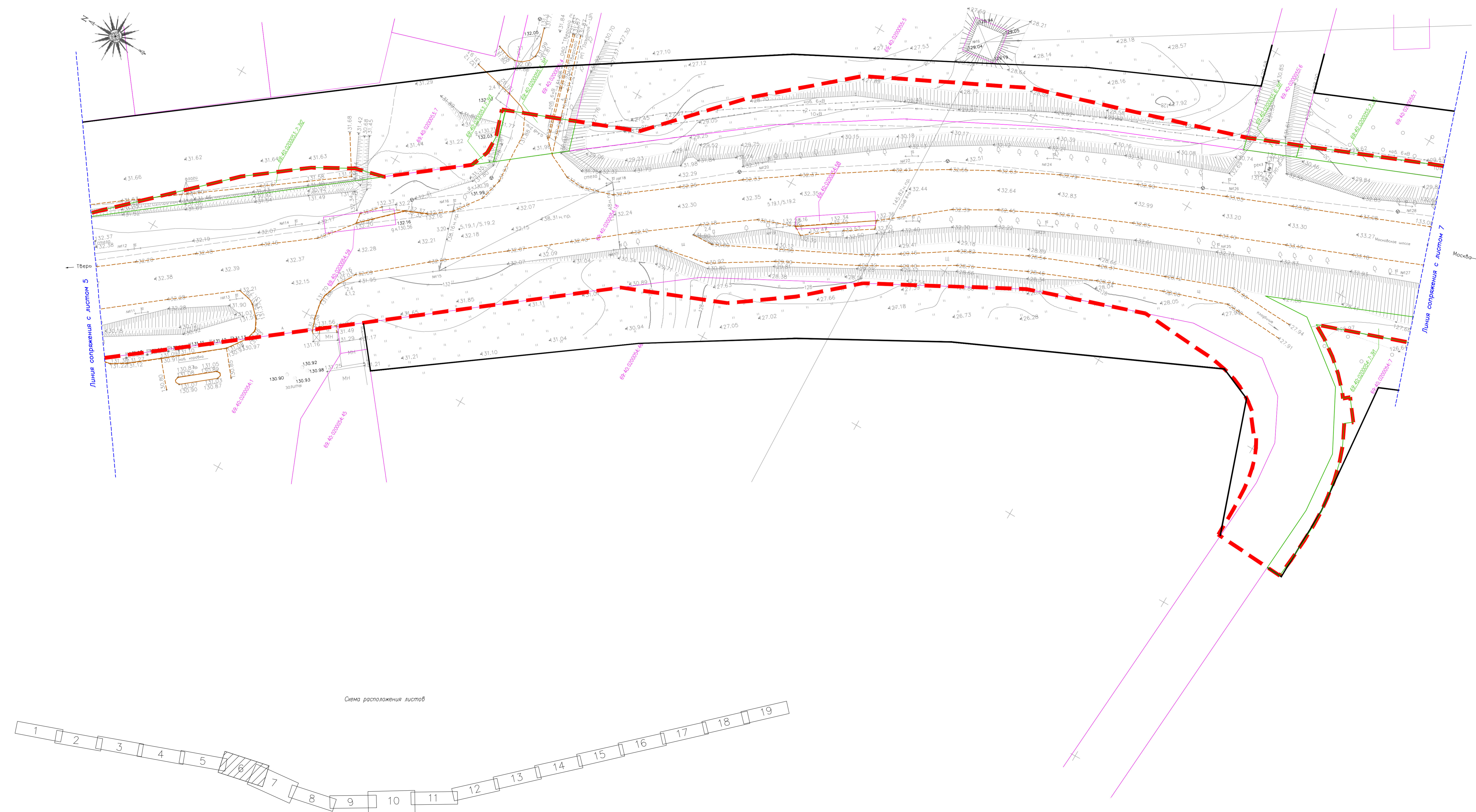
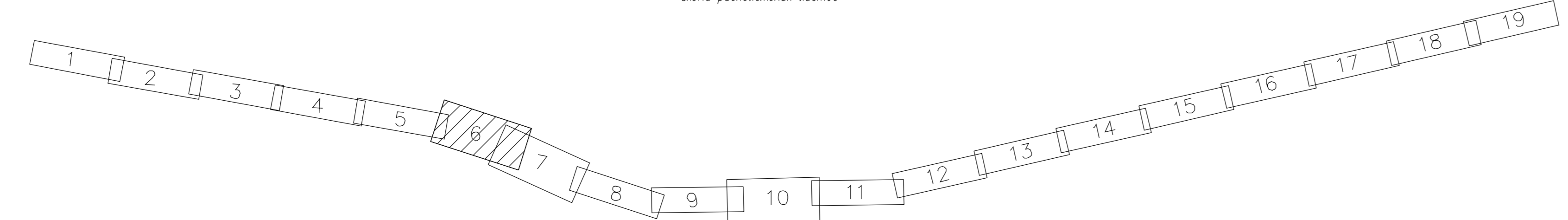



Схема расположения листов



- Условные обозначения
- граница планируемого элемента планировочной структуры
 - красная линия, утвержденная в составе проекта планировки территории
 - условный номер и граница образуемого земельного участка
 - условный номер и граница образуемой части земельного участка
 - кадастровый номер и граница земельного участка по сведениям ЕГРН
 - номер и граница кадастрового квартала по сведениям ЕГРН
 - граница существующего элемента планировочной структуры




Линия сопряжения с листом 6

Линия сопряжения с листом 6

Тверь

Москва

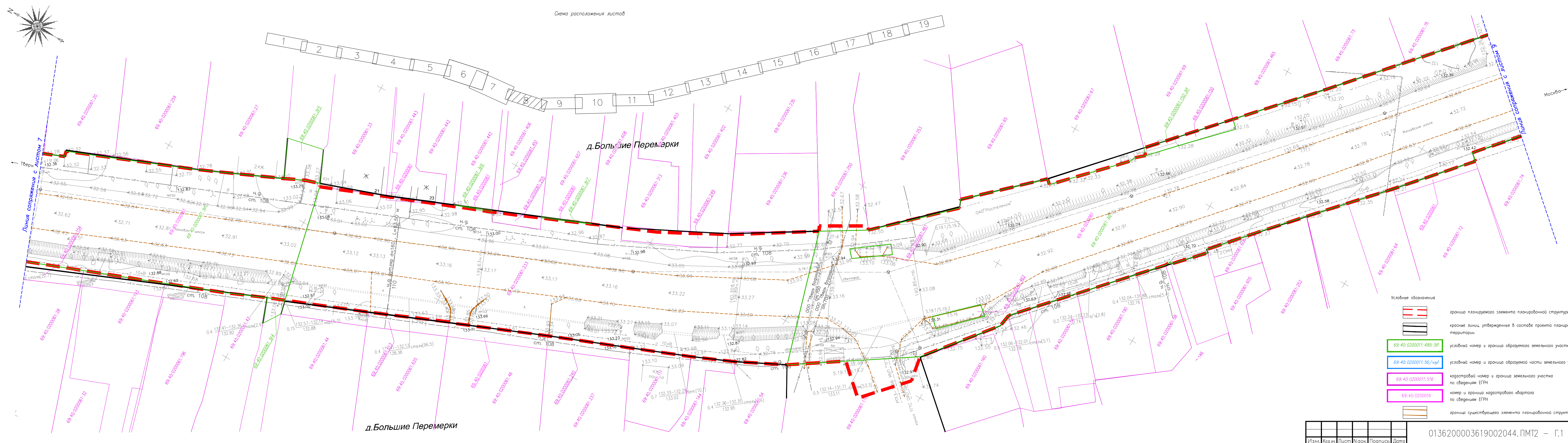
Схема расположения листов










- Условные обозначения
- граница планировочного элемента планировочной структуры
 - граница участка, утвержденная в составе проекта планировки территории
 - условный номер и граница образуемого земельного участка
 - условный номер и граница образуемой части земельного участка
 - кадастровый номер и граница земельного участка по сведениям ЕГРН
 - номер и граница кадастрового квартала по сведениям ЕГРН
 - граница существующего элемента планировочной структуры

Создано в AutoCAD 2018


Схема расположения листов



- Условные обозначения
-  граница планируемого элемента планировочной структуры
 -  красные линии, утвержденные в составе проекта планировки территории
 -  условный номер и граница образуемого земельного участка
 -  условный номер и граница образуемой части земельного участка
 -  кадастровый номер и граница земельного участка по сведениям ЕГРН
 -  номер и граница кадастрового квартала по сведениям ЕГРН
 -  граница существующего элемента планировочной структуры

Изм.	Кол.	Лист	Ндк.	Подпись	Дата	0136200003619002044.ПМТ2 - Г.1	Лист 8
------	------	------	------	---------	------	--------------------------------	-----------

И.В. Н. подл. Подпись и дата Взам. инв. №
 Согласовано



Линия сопряжения с листом 8

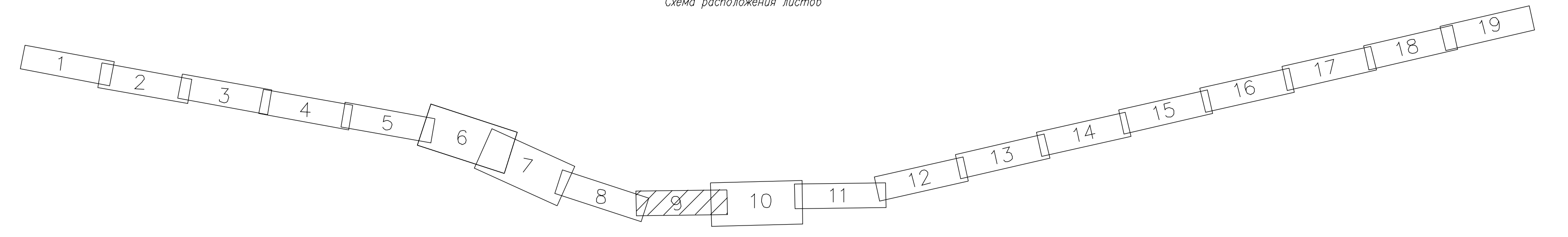
Линия сопряжения с листом 10

Тверь

Москва

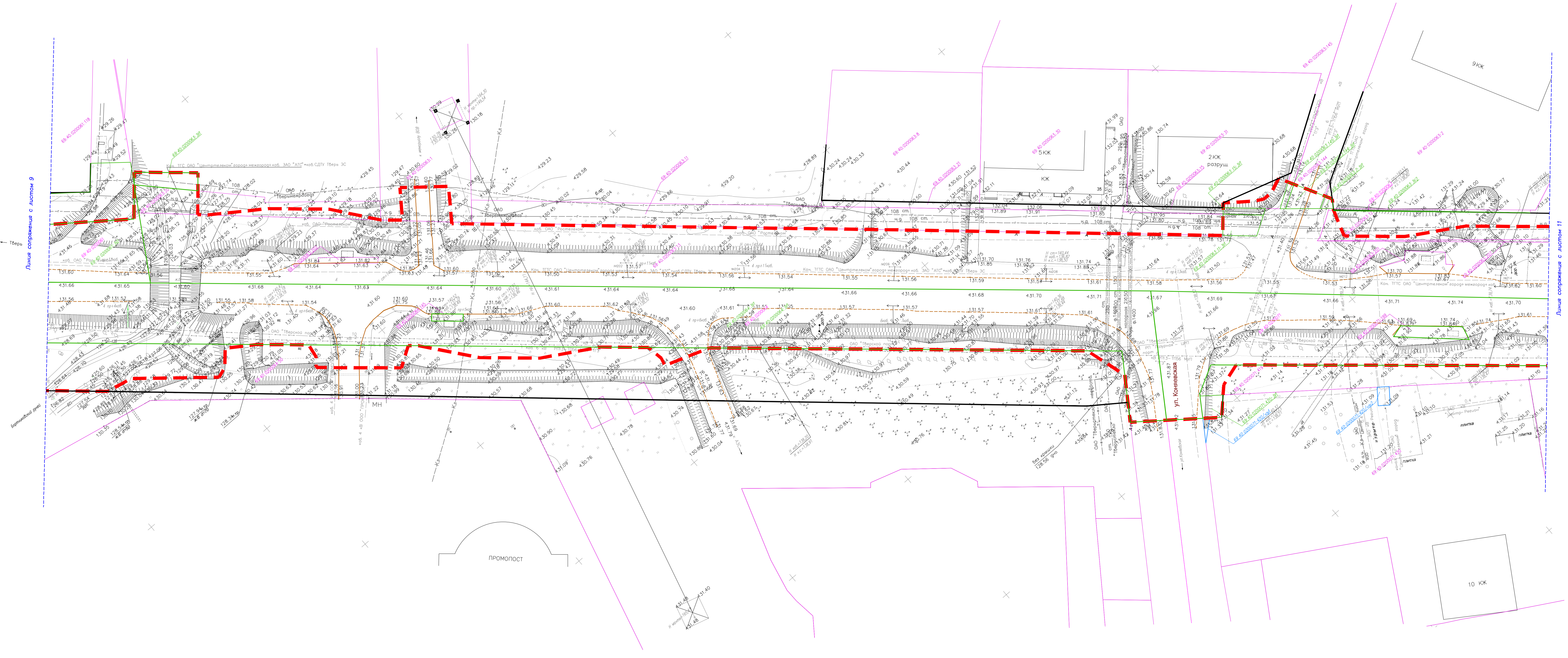

Схема расположения листов

- Условные обозначения:
- граница планируемого элемента планировочной структуры
 - красные линии, утвержденные в составе проекта планировки территории
 - условный номер и граница образуемого земельного участка
 - условный номер и граница образуемой части земельного участка
 - кадастровый номер и граница земельного участка по сведениям ЕГРН
 - номер и граница кадастрового квартала по сведениям ЕГРН
 - граница существующего элемента планировочной структуры



Изм.	Кол-во	Лист	№ док.	Подпись	Дата

0136200003619002044.ПМТ2 - Г.1



Линия сопряжения с листом 9

Линия сопряжения с листом 11

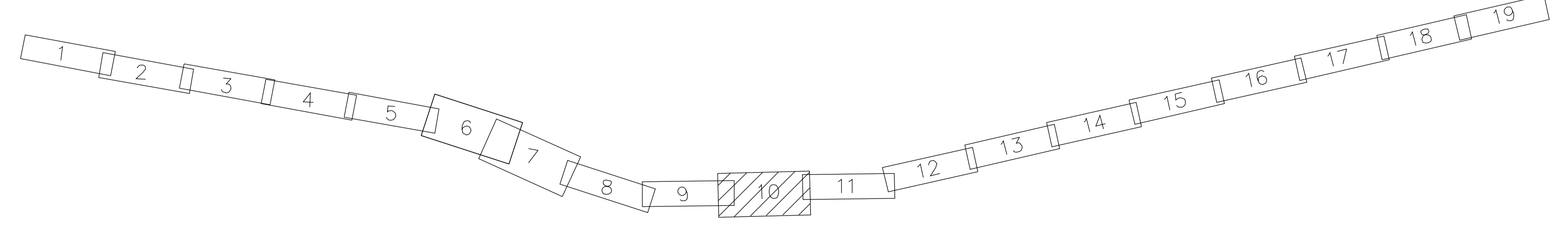
Водоотводный канал

Москва

ПРОМОПОСТ

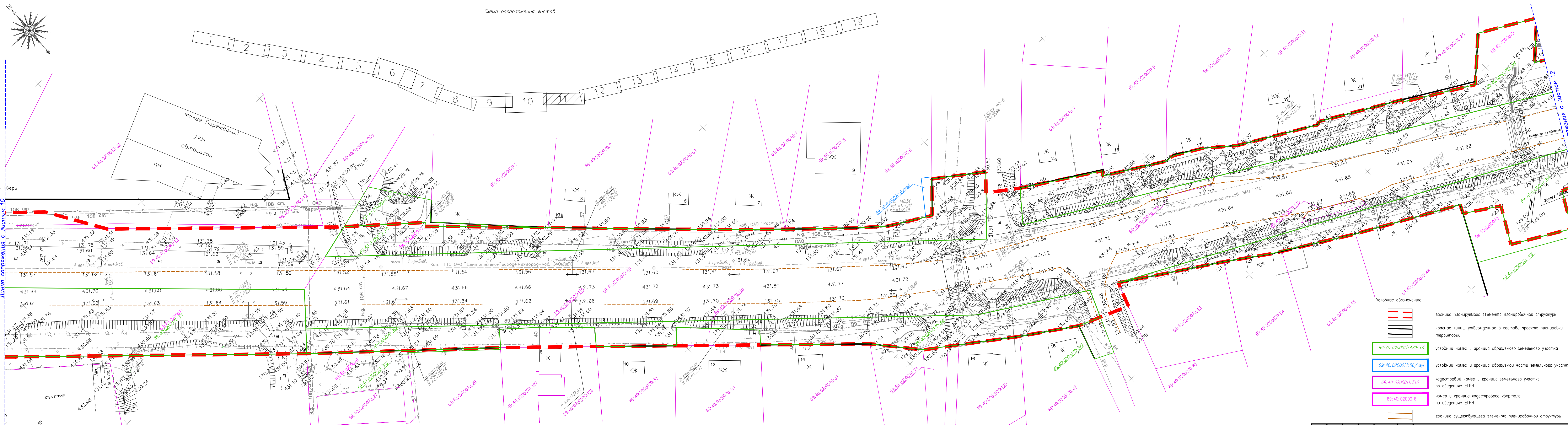
10 КЖ

Схема расположения листов



- Условные обозначения
- граница планируемого элемента планировочной структуры
 - красные линии утверждения в составе проекта планировки территории
 - условный номер и граница образуемого земельного участка
 - условный номер и граница образуемой части земельного участка
 - кадастровый номер и граница земельного участка по сведениям ЕГРН
 - номер и граница кадастрового квартала по сведениям ЕГРН
 - граница существующего элемента планировочной структуры

Создано в AutoCAD 2010. Шкала: 1:1000. Дата: 10.05.2010. Автор: [Имя]



Условные обозначения

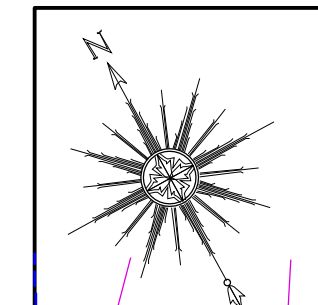
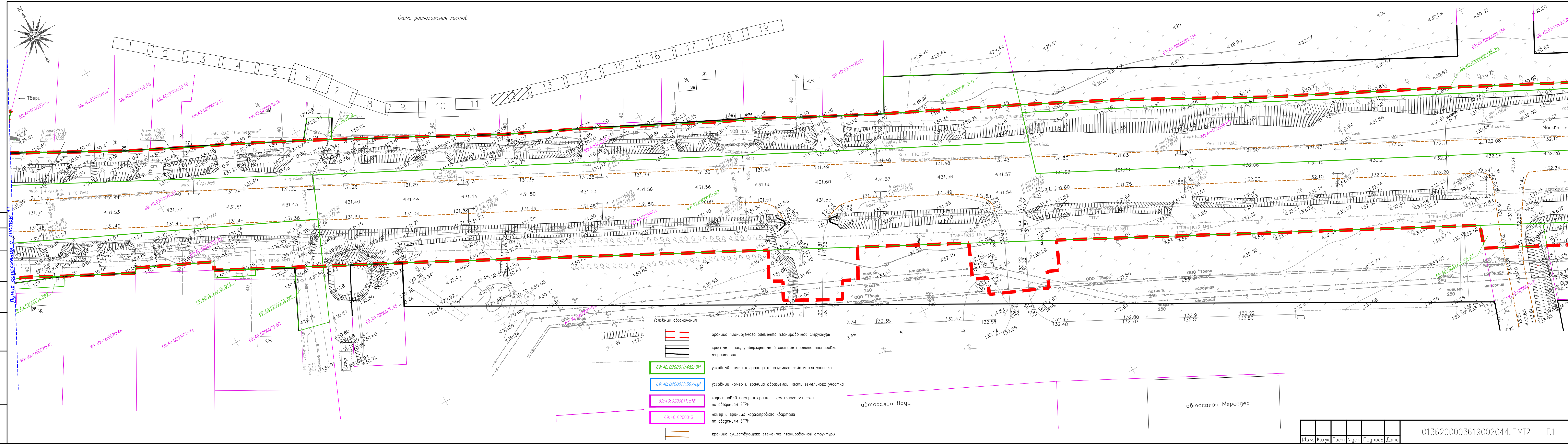
- граница планируемого элемента планировочной структуры
- крайние линии, утвержденные в составе проекта планировки территории
- условный номер и граница образуемого земельного участка
- условный номер и граница образуемой части земельного участка
- кадастровый номер и граница земельного участка по сведениям ЕГРН
- номер и граница кадастрового квартала по сведениям ЕГРН
- граница существующего элемента планировочной структуры

Изм.	Кол.	Лист	Наим.	Подпись	Дата

0136200003619002044.ПМТ2 - Г.1

Согласовано

Инв. N подл. Подпись и дата Взам. инв. N



- Условные обозначения
- граница планируемого элемента планировочной структуры
 - красные линии, утвержденные в составе проекта планировки территории
 - условный номер и граница образуемого земельного участка
 - условный номер и граница образуемой части земельного участка
 - кадастровый номер и граница земельного участка по сведениям ЕГРН
 - номер и граница кадастрового квартала по сведениям ЕГРН
 - граница существующего элемента планировочной структуры

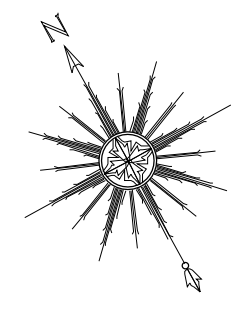
автосалон Лада

автосалон Мерседес

Изм.	Кол.	Лист	№ док.	Подпись	Дата

0136200003619002044.ПМТ2 - Г.1

И.В. Н. подл. Подпись и дата Взам. инв. №
 Согласовано
 Личия сопряжения с листом 1
 Личия сопряжения с листом 13



Условные обозначения:

- граница планируемого элемента планировочной структуры
- красные линии, утвержденные в составе проекта планировки территории
- условный номер и граница образуемого земельного участка
- условный номер и граница образуемой части земельного участка
- кадастровый номер и граница земельного участка по сведениям ЕГРН
- номер и граница кадастрового квартала по сведениям ЕГРН
- граница существующего элемента планировочной структуры

граница планируемого элемента планировочной структуры

красные линии, утвержденные в составе проекта планировки территории

условный номер и граница образуемого земельного участка

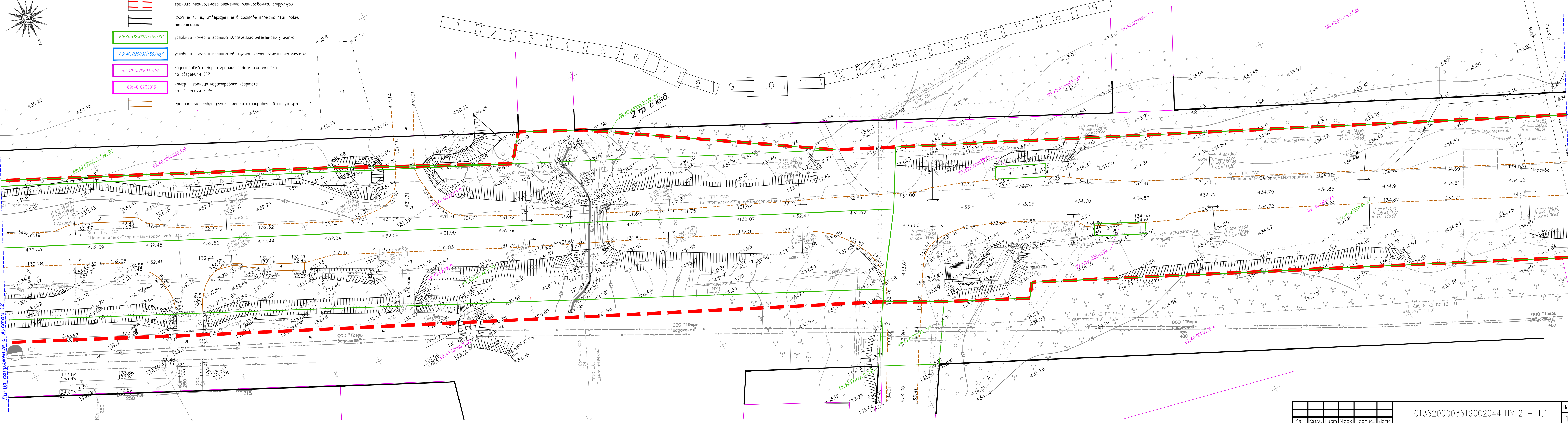
условный номер и граница образуемой части земельного участка

кадастровый номер и граница земельного участка по сведениям ЕГРН

номер и граница кадастрового квартала по сведениям ЕГРН

граница существующего элемента планировочной структуры

Схема расположения листов



Линия сопряжения с листом 14

Линия сопряжения с листом 12

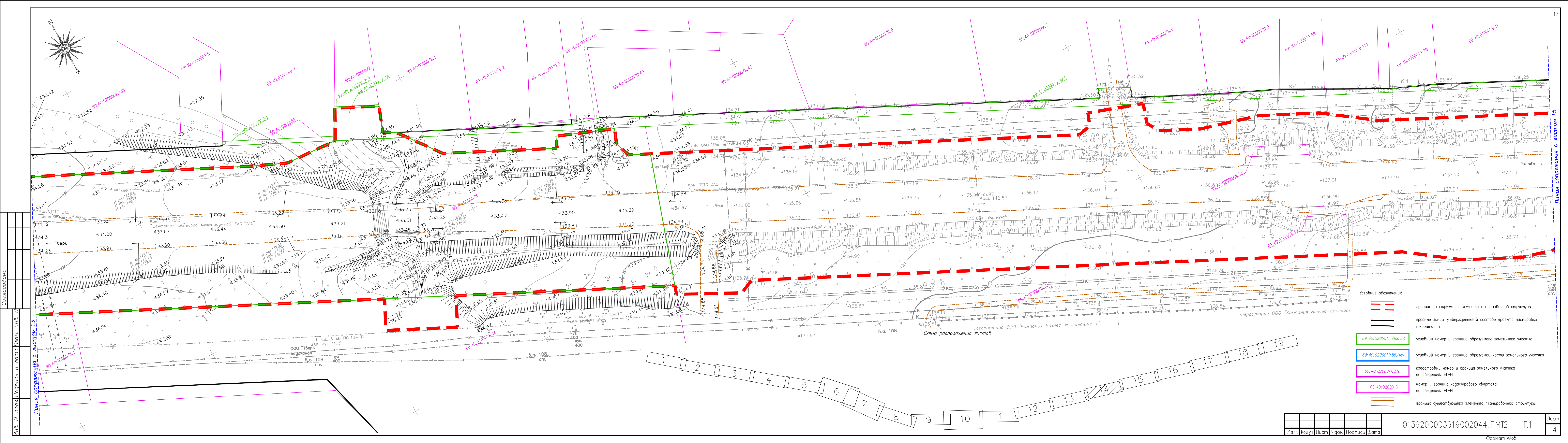
Согласовано
И.В. Н. подл. Подпись и дата Взам. инв. №

Лист
13

Изм.	Кол.	Лист	Нгол.	Подпись	Дата

0136200003619002044.ПМТ2 - Г.1








Формат А4х5




Инв. № подл. Подпись и дата Взам. инв. №

Линия сопряжения с листом 13

Линия сопряжения с листом 15

- Условные обозначения:
-  граница планируемого элемента планировочной структуры
 -  красные линии, утвержденные в составе проекта планировки территории
 -  условный номер и граница образуемого земельного участка
 -  условный номер и граница образуемой части земельного участка
 -  кадастровый номер и граница земельного участка по сведениям ЕГРН
 -  номер и граница кадастрового квартала по сведениям ЕГРН
 -  граница существующего элемента планировочной структуры



Условные обозначения

- граница планируемого элемента планировочной структуры
- красные линии, утвержденные в составе проекта планировки территории
- условный номер и граница образуемого земельного участка

69:40:0200011:56/4ул
 69:40:0200011:516
 69:40:0200016

условный номер и граница образуемой части земельного участка
 кадастровый номер и граница земельного участка по сведениям ЕГРН
 номер и граница кадастрового квартала по сведениям ЕГРН

граница существующего элемента планировочной структуры

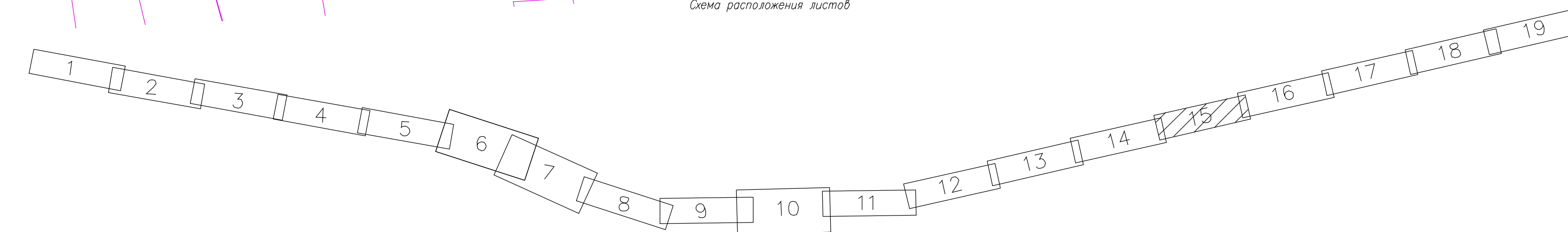
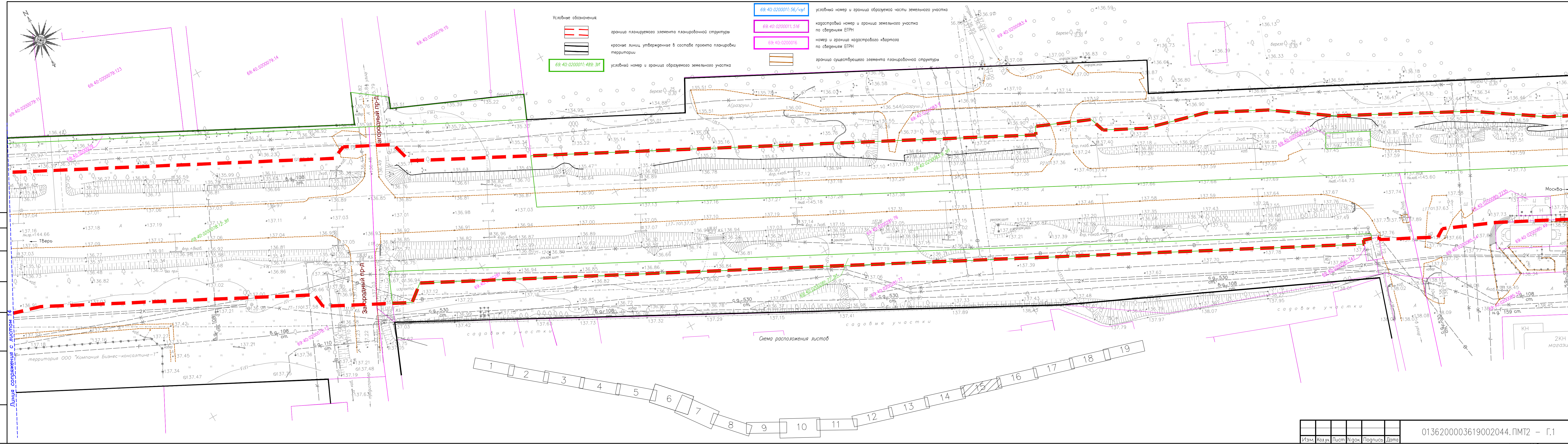


Схема расположения листов

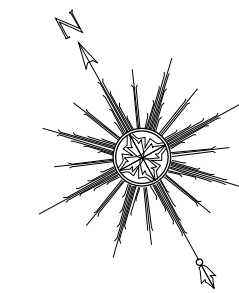
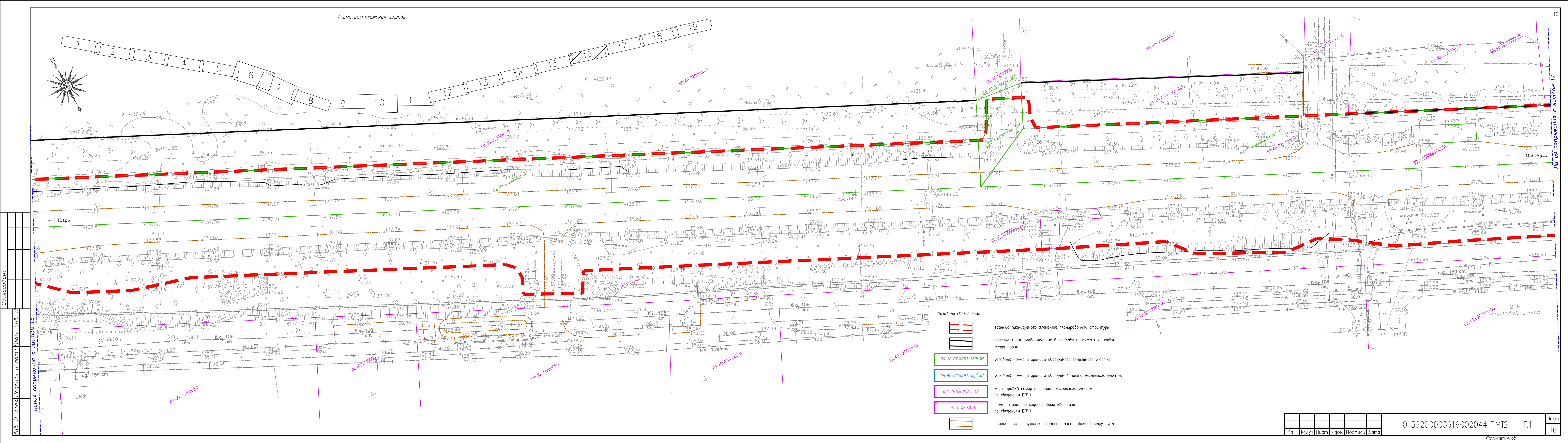
Изм.	Кол.	Лист	Нгол.	Подпись	Дата

0136200003619002044.ПМТ2 - Г.1

Лист 15

Формат А4х5

Инв. N подл. Подпись и дата Взам. инв. N
 Согласовано
 Листья сопряжения с листом 14
 Листья сопряжения с листом 16



Согласовано

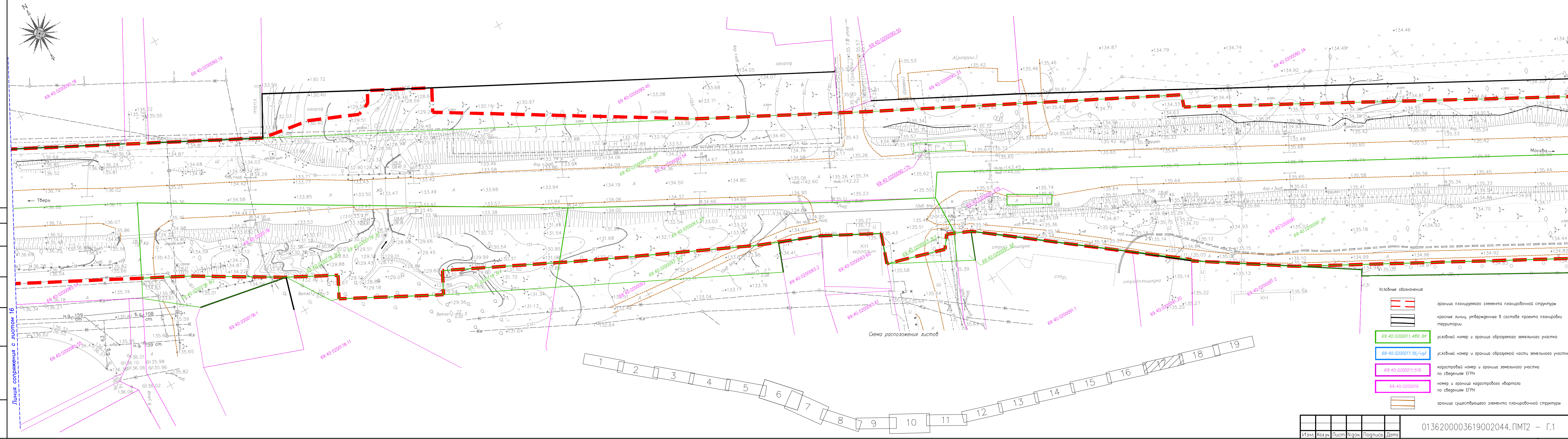
Инв. N подл. Подпись и дата Взам. инв. N

Линия сопряжения с листом 18

Линия сопряжения с листом 17

Условные обозначения:

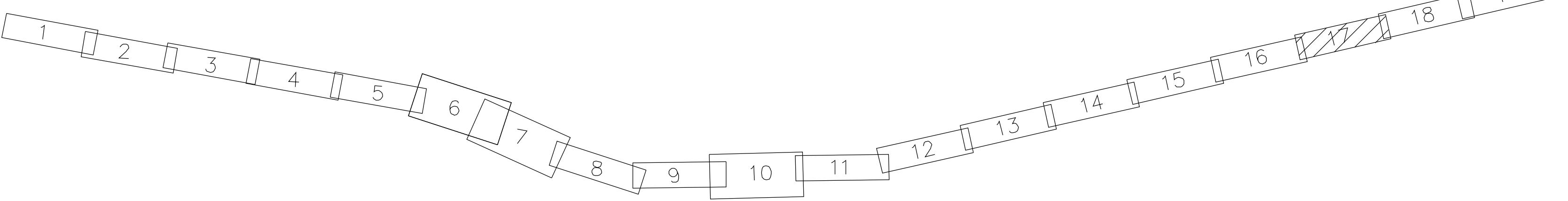
- граница планируемого элемента планировочной структуры
- красные линии, утвержденные в составе проекта планировки территории
- условный номер и граница образуемого земельного участка
- условный номер и граница образуемой части земельного участка
- кадастровый номер и граница земельного участка по сведениям ЕГРН
- номер и граница кадастрового квартала по сведениям ЕГРН
- граница существующего элемента планировочной структуры



Инв. № подл. Подпись и дата Взам. инв. №
 Согласовано
 Лицевая сторона с листом 16
 Лицевая сторона с листом 18

- Условные обозначения
- граница планируемого элемента планировочной структуры
 - красные линии, утвержденные в составе проекта планировки территории
 - условный номер и граница образуемого земельного участка
 - условный номер и граница образуемой части земельного участка
 - кадастровый номер и граница земельного участка по сведениям ЕГРН
 - номер и граница кадастрового квартала по сведениям ЕГРН
 - граница существующего элемента планировочной структуры

Схема расположения листов



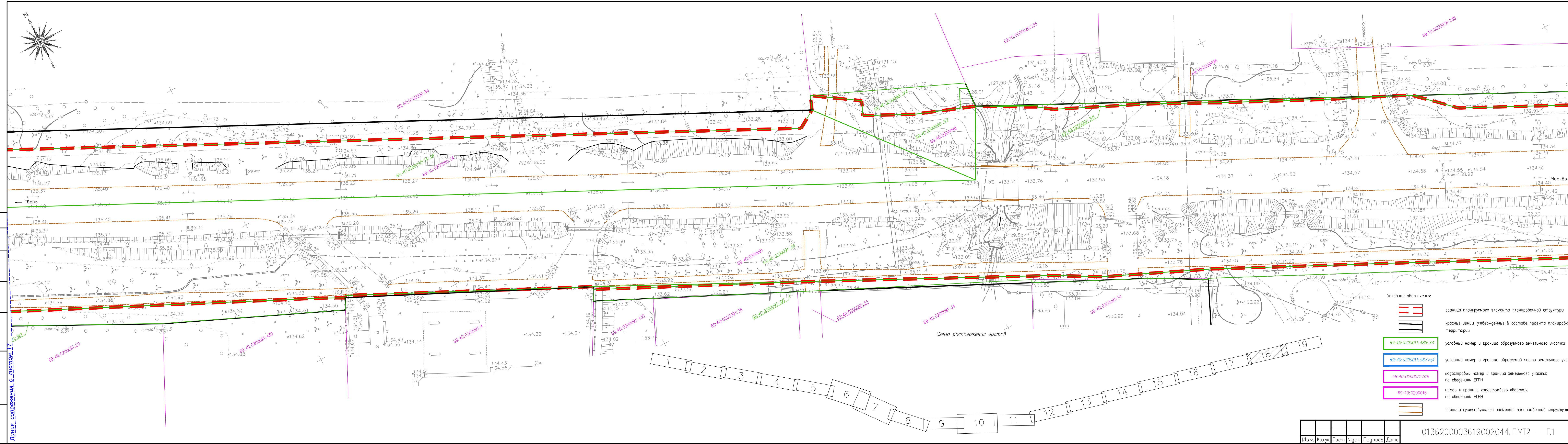
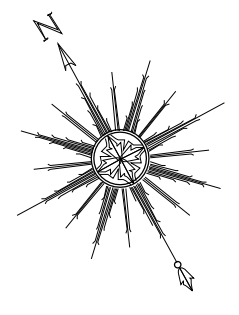
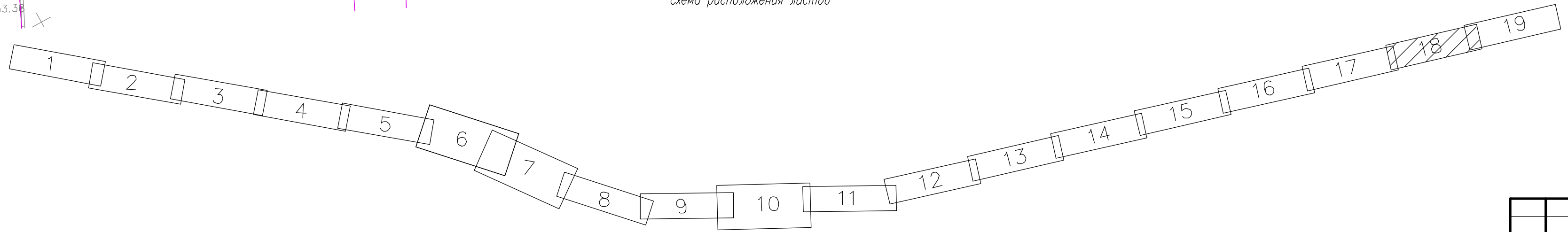













Схема расположения листов



- Условные обозначения:
-  граница планируемого элемента планировочной структуры
 -  красные линии, утвержденные в составе проекта планировки территории
 -  условный номер и граница образуемого земельного участка
 -  условный номер и граница образуемой части земельного участка
 -  кадастровый номер и граница земельного участка по сведениям ЕГРН
 -  номер и граница кадастрового квартала по сведениям ЕГРН
 -  граница существующего элемента планировочной структуры

-  69:40:0200011:489:31
-  69:40:0200011:56/чуг1
-  69:40:0200011:516
-  69:40:0200016

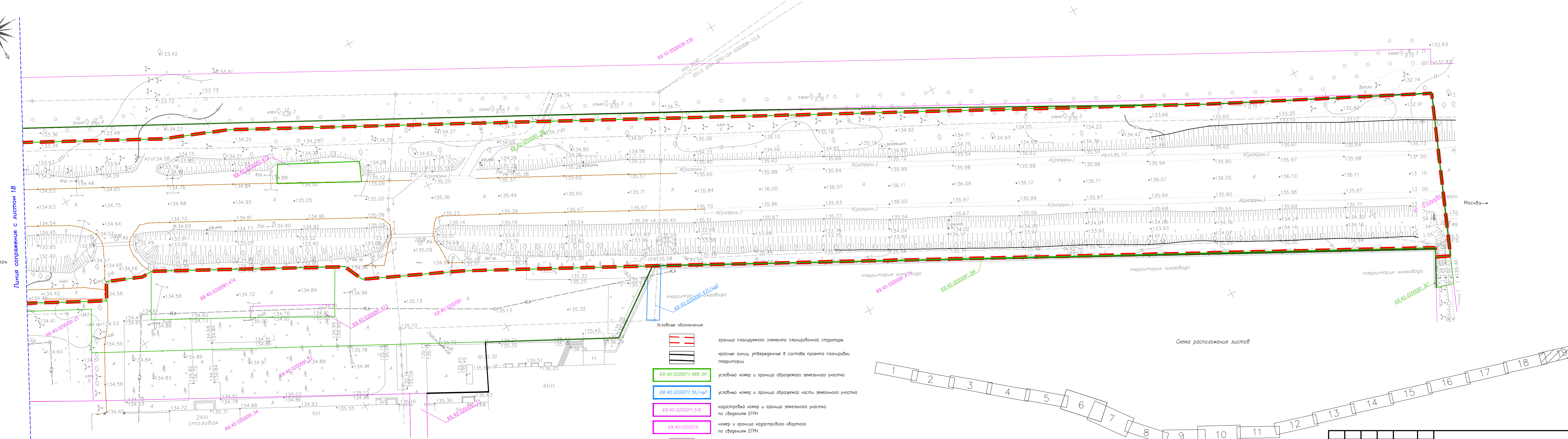
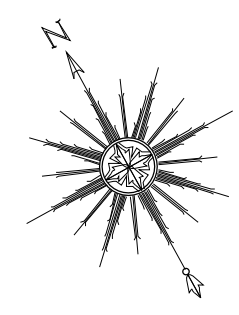
Изм.	Кол.	Лист	Ндк.	Подпись	Дата

0136200003619002044.ПМТ2 - Г.1

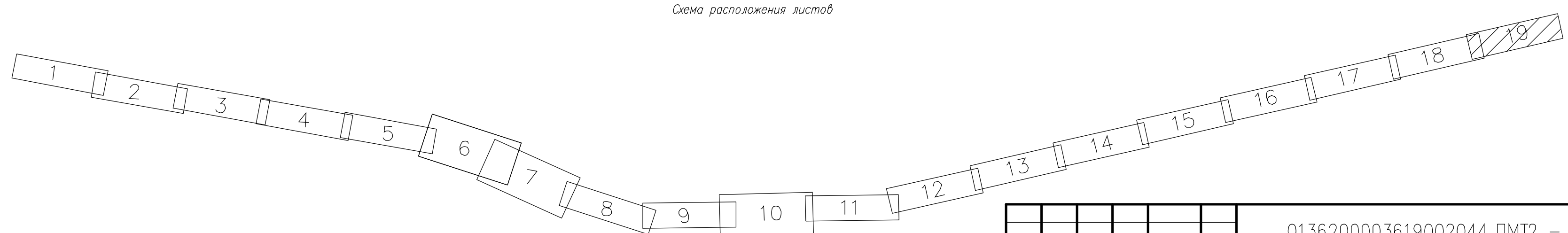
Согласовано
Инв. N подл. Подпись и дата Взам. инв. N

Линия сопряжения с листом 17

Линия сопряжения с листом 19



- Условные обозначения:
- граница планируемого элемента планировочной структуры
 - красные линии, утвержденные в составе проекта планировки территории
 - условный номер и граница образуемого земельного участка
 - условный номер и граница образуемой части земельного участка
 - кадастровый номер и граница земельного участка по сведениям ЕГРН
 - номер и граница кадастрового квартала по сведениям ЕГРН
 - граница существующего элемента планировочной структуры



Линия сопряжения с листом 18

Москва

Тверь

Согласовано

Инв. N подл. Подпись и дата Взам. инв. N

Изм.	Кол.	Лист	Н.док.	Подпись	Дата

0136200003619002044.ПМТ2 - Г.1

Лист 19

Формат А4х5